

LEGENDA:

- punkt badawczy
- linia przekroju
- grunt niewysadzinowy

**KOMPLEKS OBIEKTÓW SPORTOWYCH
ORLIK 2012 W REPTOWIE
MAPA SYTUACYJNA**
skala 1 : 2 000

ZA ZGODNOŚĆ Z ORYGINAŁEM

zał. nr 2

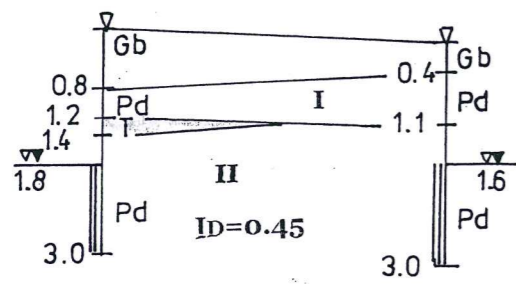
GMINA KOBYLANKA mgr DANUTA BRODA
ul. Szkolna 12 upr. geologiczne C.U.G
73-108 Kobylanka nr 070910
woj. zachodniopomorskie
tel. (091) 578 85 21, fax 578 85 20

z up. **WOJTA**
Jolanta Kasperuk
Sekretarz Gminy

11 12 2014

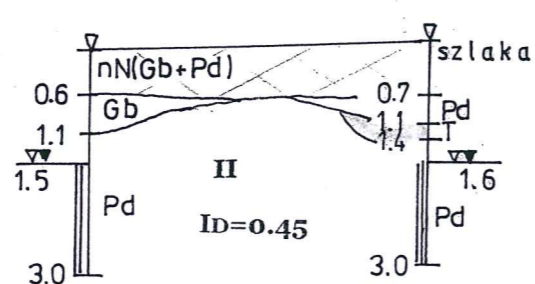
I-I

2 / 19.3 4 / 19.1



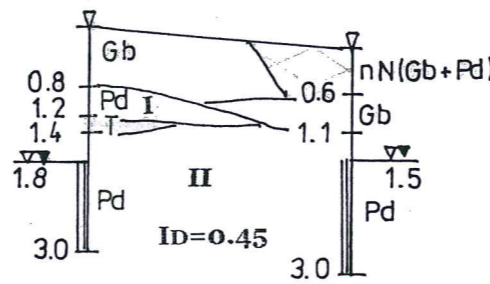
II-II

1 / 19.0 3 / 19.1



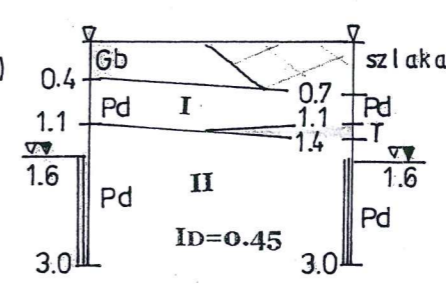
III-III

2 / 19.3 1 / 19.0



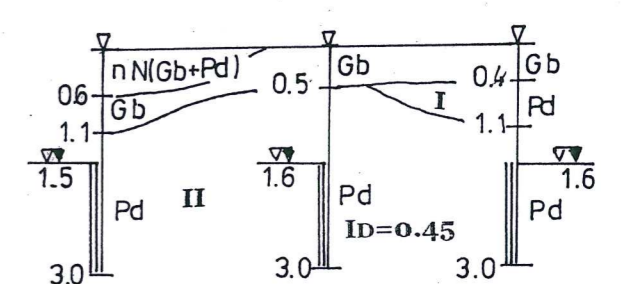
IV-IV

4 / 19.1 3 / 19.1

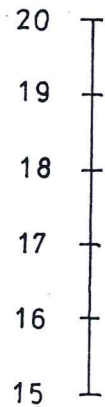


V-V

1 / 19.0 5 / 19.1 4 / 19.1



mnpm



ZA ZGODNOŚĆ Z ORYGINAŁEM

GMINA KOBYLANKA
 ul. Szkolna 12
 73-108 Kobylanka woj. zachodniopomorskie
 tel. (091) 578 85 21, fax 578 85 20

mgr DANUTA BRODA
 upr. geologiczne C.U.G.
 nr 070910

z up. WÓJTA

11 12 2014

-*Jolanta Kazberuk*
 KOMPLEKS OBIEKTÓW SPORTOWYCH
 ORLIK 2012 W REPTOWIE
 PRZEKROJE GEOTECHNICZNE
 skala 1 : 100/2000

zał. nr 3