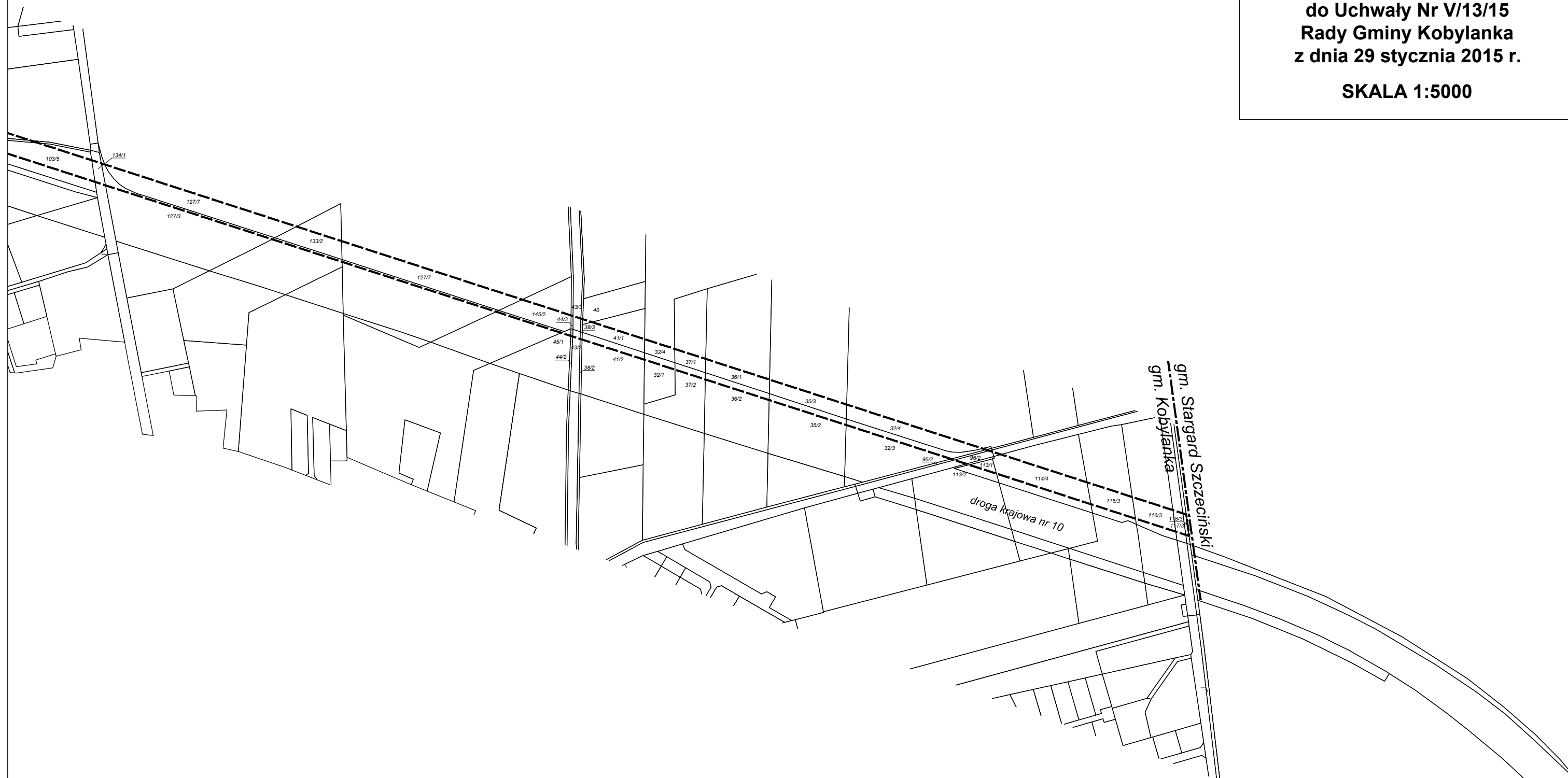

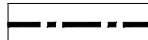


**ZAŁĄCZNIK GRAFICZNY NR 2**  
**do Uchwały Nr V/13/15**  
**Rady Gminy Kobylanka**  
**z dnia 29 stycznia 2015 r.**

**SKALA 1:5000**



-  **GRANICA OBSZARU OBJĘTEGO PLANEM**
-  **GRANICA GMINY**

