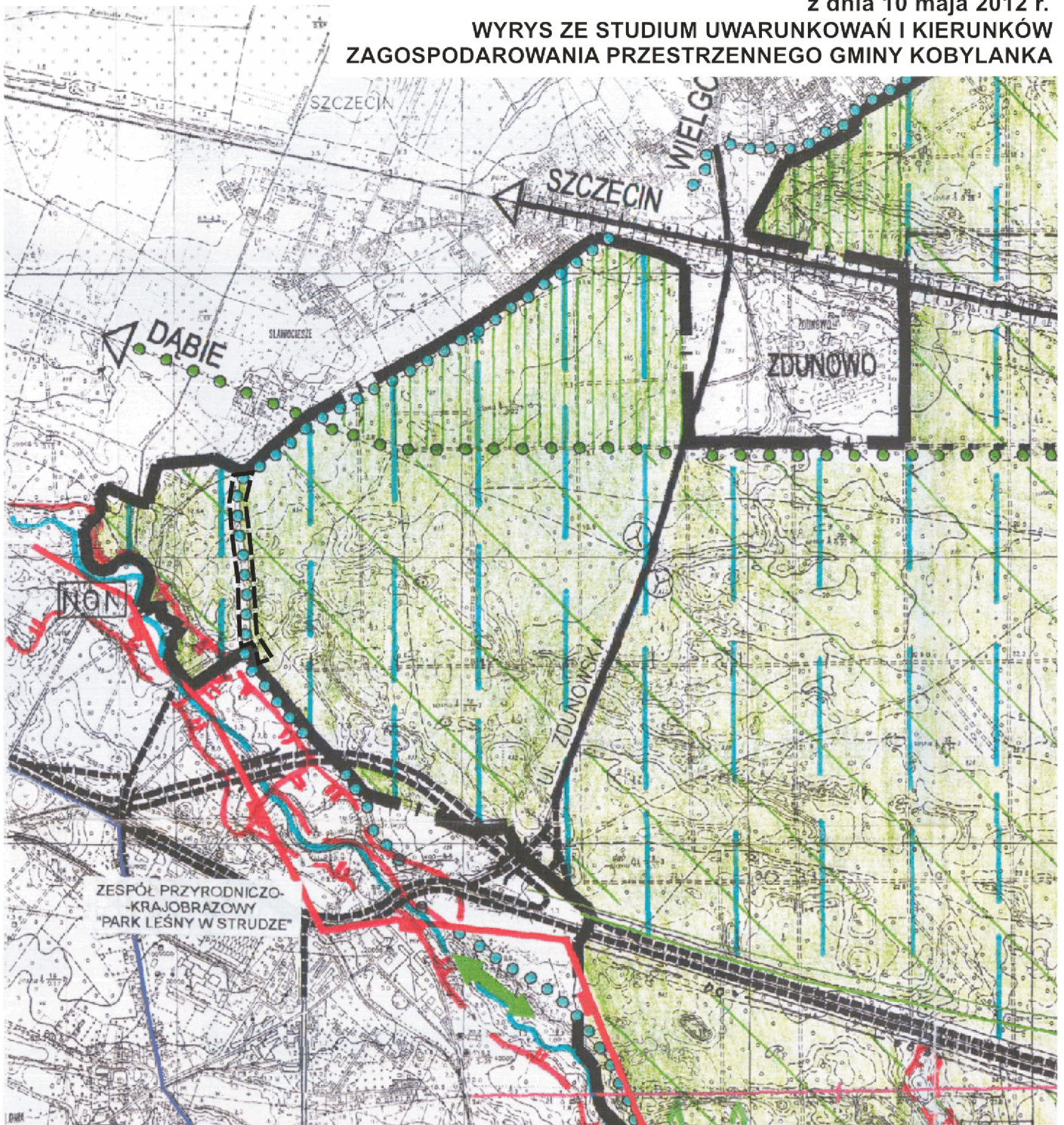







Załącznik Nr 2 do Uchwały Nr XXI/120/12
Rady Gminy Kobylanka
z dnia 10 maja 2012 r.

**WYRYS ZE STUDYUM UWARUNKOWAŃ I KIERUNKÓW
ZAGOSPODAROWANIA PRZESTRZENNEGO GMINY KOBYLANKA**



LEGENDA

-  GRANICA GMINY
-  LASY OCHRONNE MASOWEGO WYPOCZYNEKU
-  PROJEKTOWANA MIĘDZYNARODOWA ŚCIEŻKA ROWEROWA
-  STREFA ALIMENTACJI POZIOMU UŻYTKOWEGO WÓD PODZIEMNYCH
-  GRANICA OPRACOWANIA PLANU MIEJSCOWEGO

