



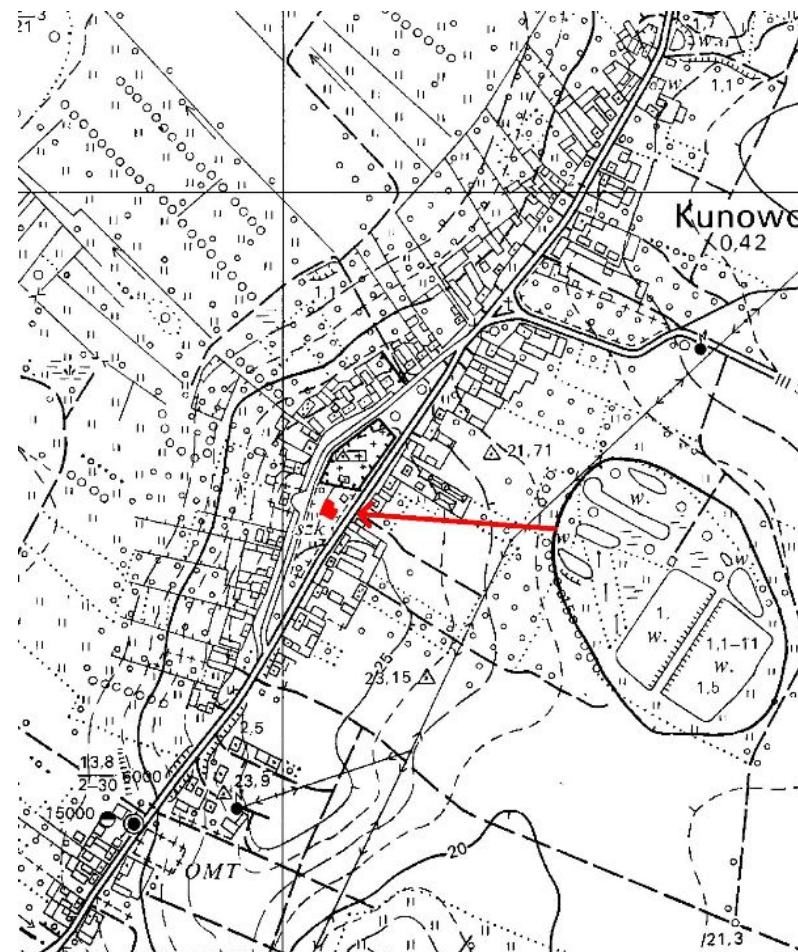
KARTA GMINNEJ EWIDENCJI ZABYTKÓW

1. Obiekt <h3 style="text-align: center;">SZKOŁA (ob. dom mieszkalny)</h3>			A. Architektura B. Układy przestrzenne C. Cmentarz D. Zieleń komponowana E. Archeologia		A - 403	
2. Obecna funkcja mieszkalna	3. Materiał cegła	4. Datowanie pocz. XX w.				
18. Zdjęcie / mapa / plan <div style="display: flex; justify-content: space-around;">   </div>			5. Miejscowość <h2 style="text-align: center;">KUNOWO</h2>			
			6. Gmina <h2 style="text-align: center;">KOBYLANKA</h2>			
7. Powiat STARAGRZDKI		8. Województwo ZACHODNIOPOMORSKIE				
9. Adres 73-110 STARGARD SZCZECINSKI Kunowo nr 45						
10. Lokalizacja w centrum nawsia				11. Nr ewidencyjny działki		
12. Lokalizacja archeologiczna:						
Nr obszaru AZP						
Nr stanowiska na obszarze AZP						
Nr stanowiska w miejscowości						
13. Własność				14. Użytkownik		
15. Informacja o ochronie: w obrębie strefy B ochrony konserwatorskiej wg Studium						
Nr i data wpisu do rejestru zabytków						
zapis w planie zagosp. przestrzennego						
inne (np. pomnik historii)						
16. Stan zachowania (skala 1-5) 4 – dobry				17. Rodzaj zagrożeń brak		

19. Opis obiektu (elementy zabytkowe), historia obiektu

Budynek szkolny wzniesiony w początku XX w. Obiekt murowany z cegły ceramicznej, nietynkowany, przykryty wysokim dachem dwuspadowym. Kompozycja fasady 6-osiowa, asymetryczna. Otwory okienne przesklepione nadprożami w formie łuków odcinkowych i zwieńczone gzymsikami o analogicznym kształcie; otwór drzwiowy nadprożem w formie łuku pełnego i takimż gzymsikiem. Wejście do budynku ujęte płaskim pseudoryzalitem. Wysoki, bielony cokół kamienny. Stolarka okienna i drzwiowa wtórna.

20. Zdjęcie / mapa / plan



21. Prace budowlane i konserwatorskie, dokumentacja

22. Uwagi

O. Kulesza-Szerniewicz, Studium krajobrazu kulturowego Gm. Kobylanka, Szczecin 1997.

23. Opracował

**mgr A. W. Feliński
Biuro Dokumentacji Zabytków**

24. Data wykonania ewidencji

6. 07. 2008 r.